



Włącz się w planowanie Twojego miasta!



**KONSULTACJE SPOŁECZNE - RAPORT**

Włącz się w planowanie Twojego miasta!

## Agenda

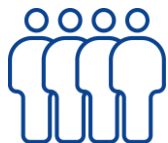
- ✦ Założenia
- ✦ Konsultacje
- ✦ Wyniki ankiety
- ✦ Podsumowanie

Włącz się w planowanie Twojego miasta!

## Założenia

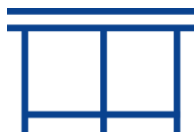


Przygotowanie i przeprowadzenie procesu konsultacji społecznych dla mieszkańców Osiedla Kopernika.



Przygotowanie niezbędnych materiałów informacyjnych.

Przygotowanie, uruchomienie oraz prowadzenie strony internetowej [www.projektcopernicus.pl](http://www.projektcopernicus.pl)



Organizacja, prowadzenie oraz przygotowanie prezentacji multimedialnej na spotkanie z mieszkańcami.



Zebranie uwag i wniosków oraz podsumowanie konsultacji.




## Konsultacje społeczne

- ✦ Konsultacje społeczne Projektu Copernicus odbyły się 13 grudnia 2016 w Szkole Podstawowej nr 7 przy ulicy Galileusza 14 w Poznaniu
- ✦ Głównymi ekspertami podczas konsultacji byli:
  1. Wiceprezydent Miasta Poznania Maciej Wudarski
  2. P.o. zastępcy Dyrektora ds. Publicznego Transportu Zbiorowego Henryk Spsychalski
  3. Główny projektant trasy Krzysztof Sobolewski
- ✦ Na spotkanie przybyło ponad 100 osób

Włącz się w planowanie Twojego miasta!



Włącz się w planowanie Twojego miasta!



**COPERNICUS** TRAMWAJ NA KOPERNIKA  
**POZnań\*** **\*ztm**

Prosimy o zachowanie **złotej zasady** milczenia w salach posiedzeń.

1) Jak często korzysta Pan/Pani z wymienionych środków transportu?\*

Środek transportu	Częstość	Kilka razy w tygodniu	Kilka razy w miesiącu	Kilka razy w roku	Nie korzysta
Taxi					
Autobus					
Tramwaj					
Elektr.					

2) Który środek transportu uważa Pan/Pani za najbardziej wygodny na swoim kierunku?\*

samochód osobowy (włącznie z autostopem)

tramwaj

autobus

inne

3) Czy Pan/Pani uważa tramwaj za wygodny i bezpieczny środek transportu do miasta Poznania?\*

Opinia	nie	nie wiem	tak
Czy wygodny			
Czy bezpieczny			

4) Czy uważa Pan/Pani, że tramwaj jest wygodnym i bezpiecznym środkiem transportu do miasta Poznania?\*

Opinia	nie	nie wiem	tak
Czy wygodny			
Czy bezpieczny			

5) Czy uważa Pan/Pani, że tramwaj jest wygodnym i bezpiecznym środkiem transportu do miasta Poznania?\*

Opinia	nie	nie wiem	tak
Czy wygodny			
Czy bezpieczny			

6) Czy uważa Pan/Pani, że tramwaj jest wygodnym i bezpiecznym środkiem transportu do miasta Poznania?\*

Opinia	nie	nie wiem	tak
Czy wygodny			
Czy bezpieczny			

Włącz się w planowanie Twojego miasta!



Włącz się w planowanie Twojego miasta!





Włącz się w planowanie Twojego miasta!

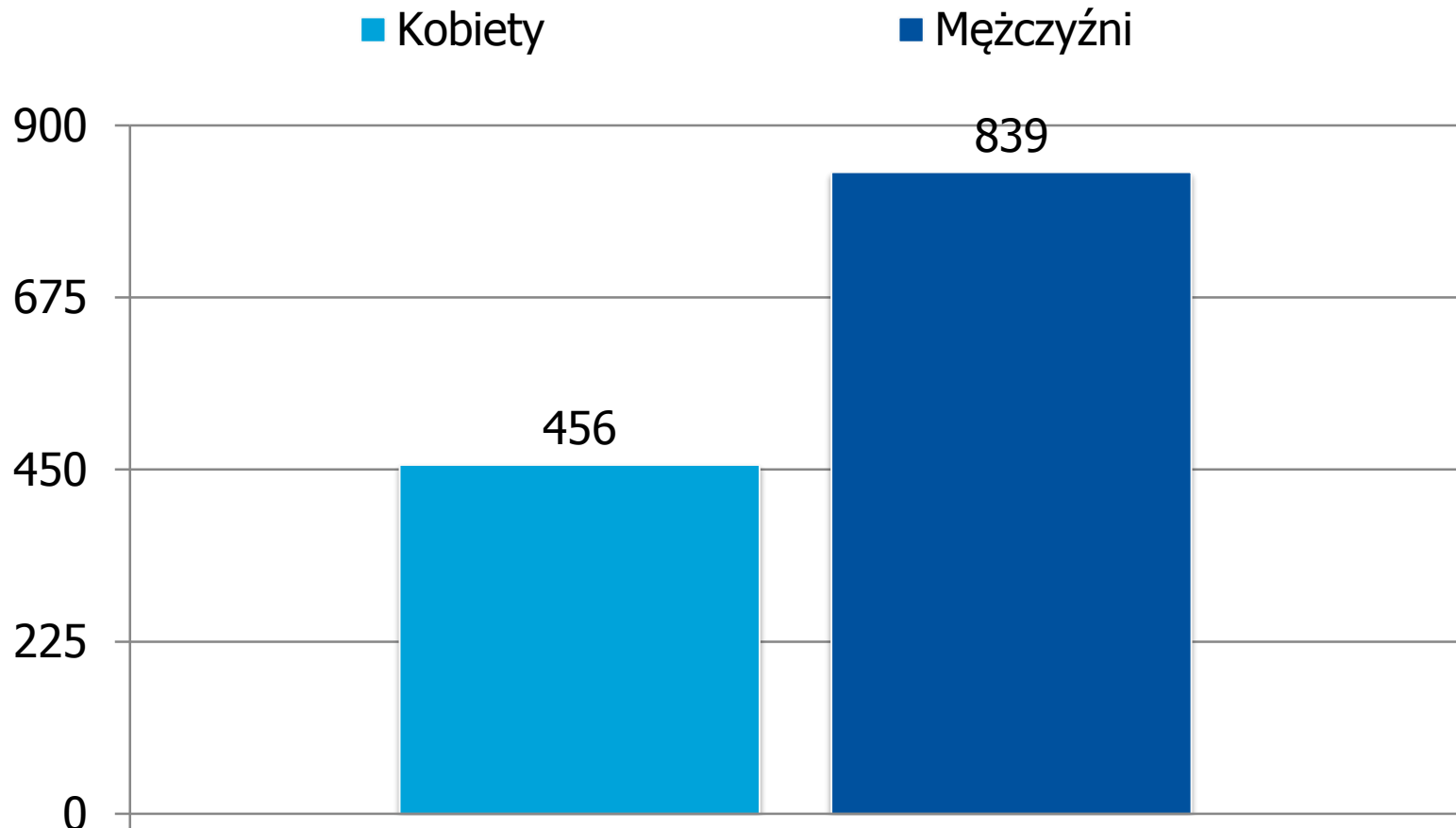


Włącz się w planowanie Twojego miasta!



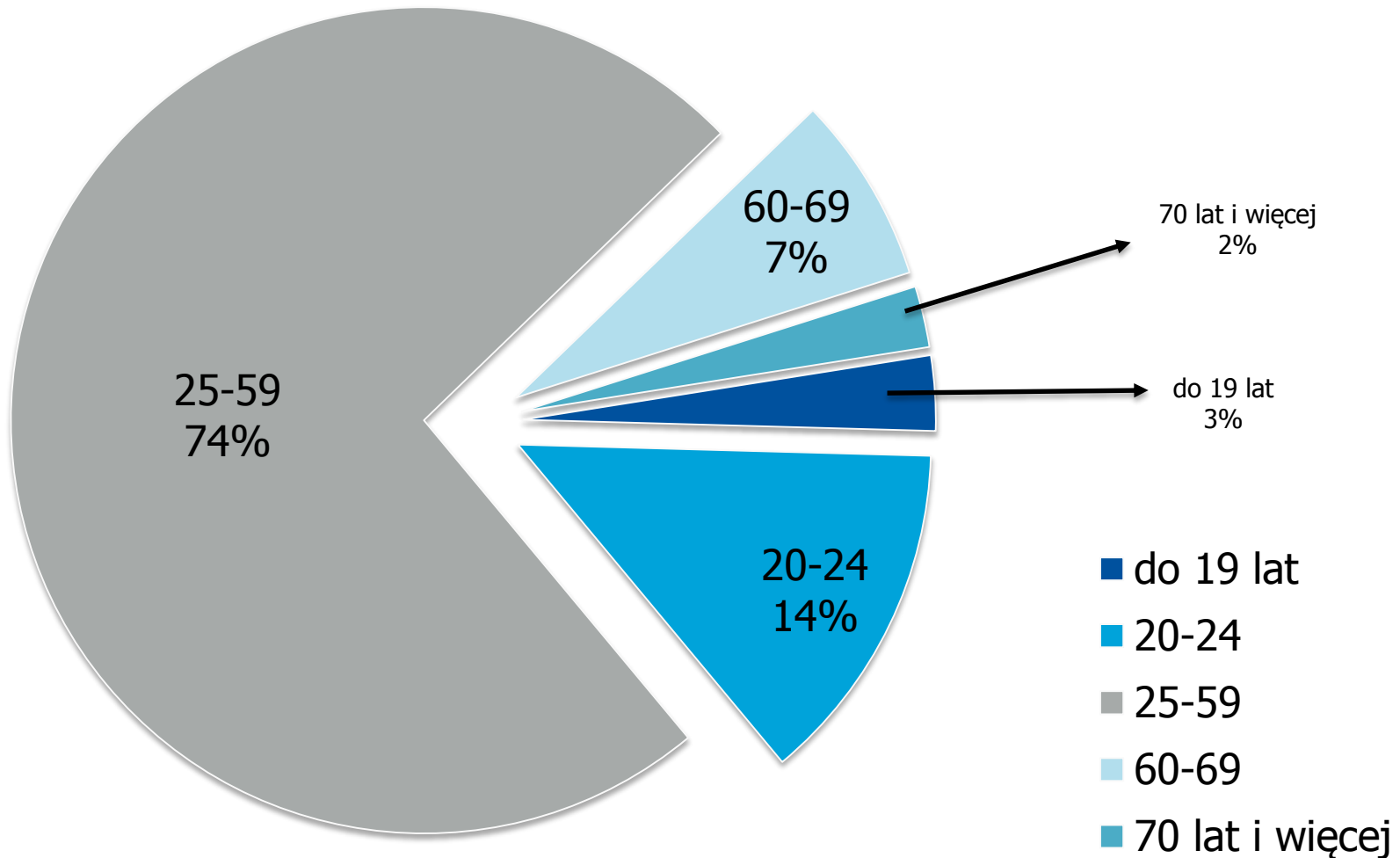
Włącz się w planowanie Twojego miasta!

## Zebrailiśmy 1295 ankiet z podziałem na:



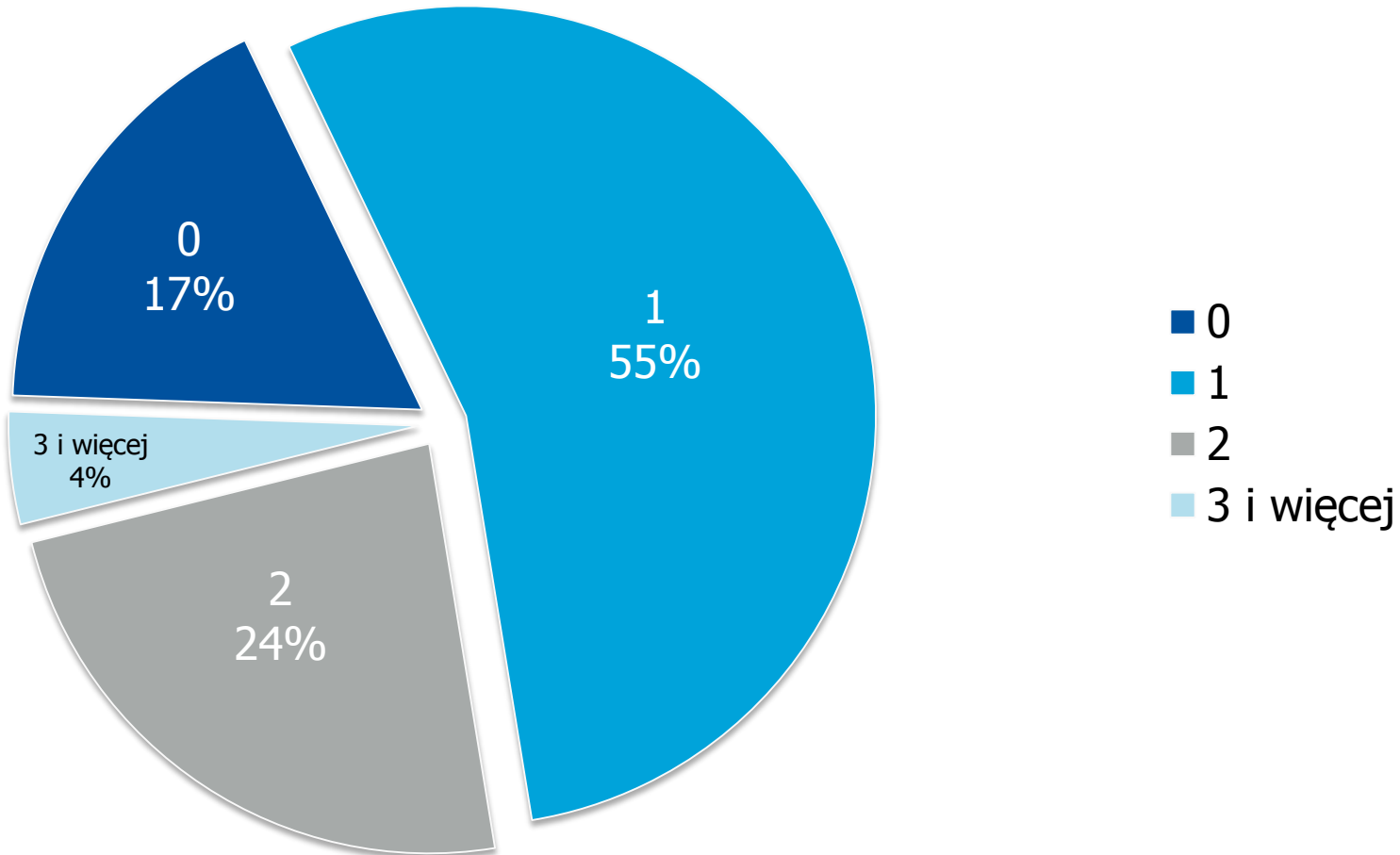
Włącz się w planowanie Twojego miasta!

## Wiek ankietowanych kształtował się następująco:



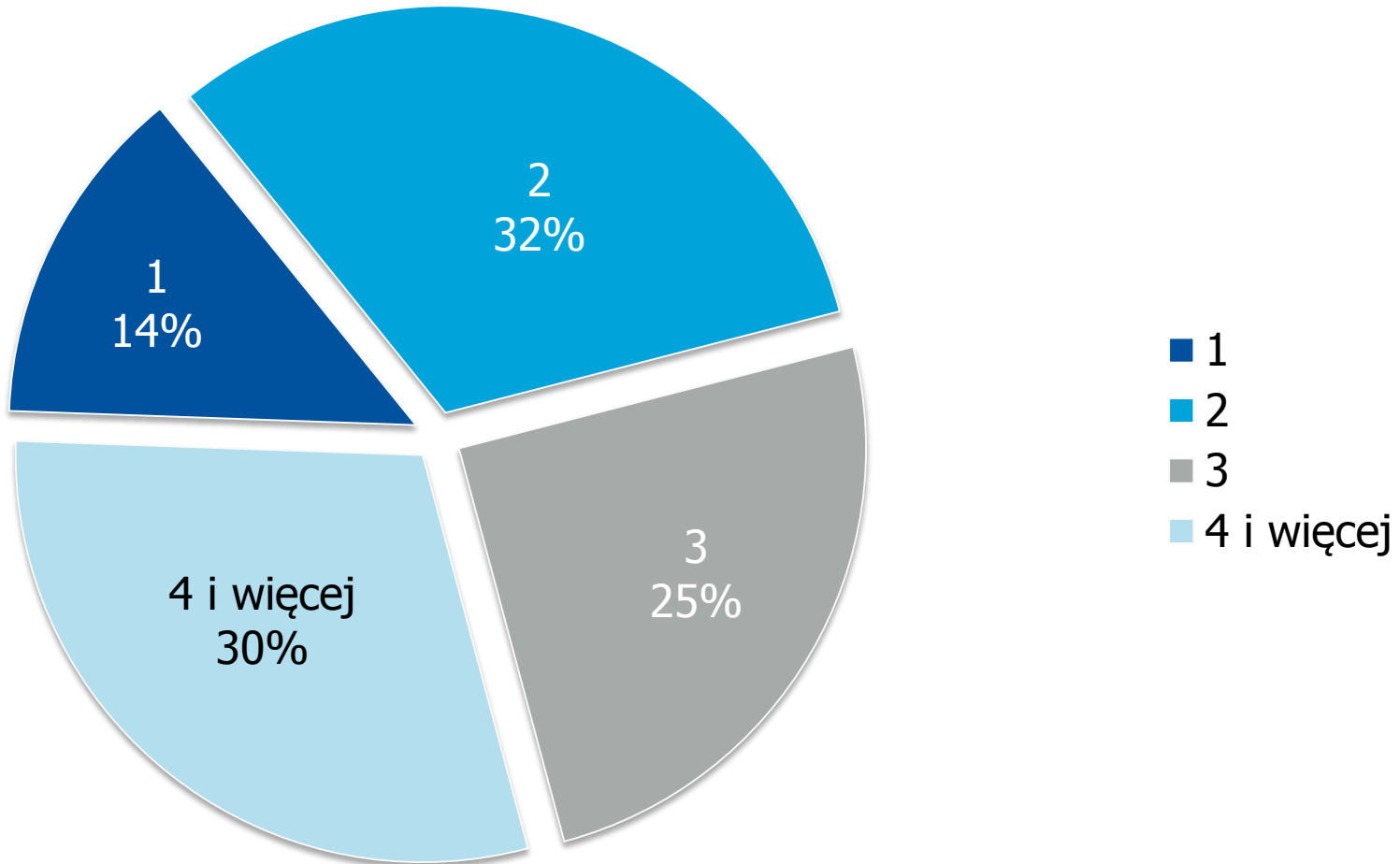
Włącz się w planowanie Twojego miasta!

## Liczba samochodów w gospodarstwie domowym:



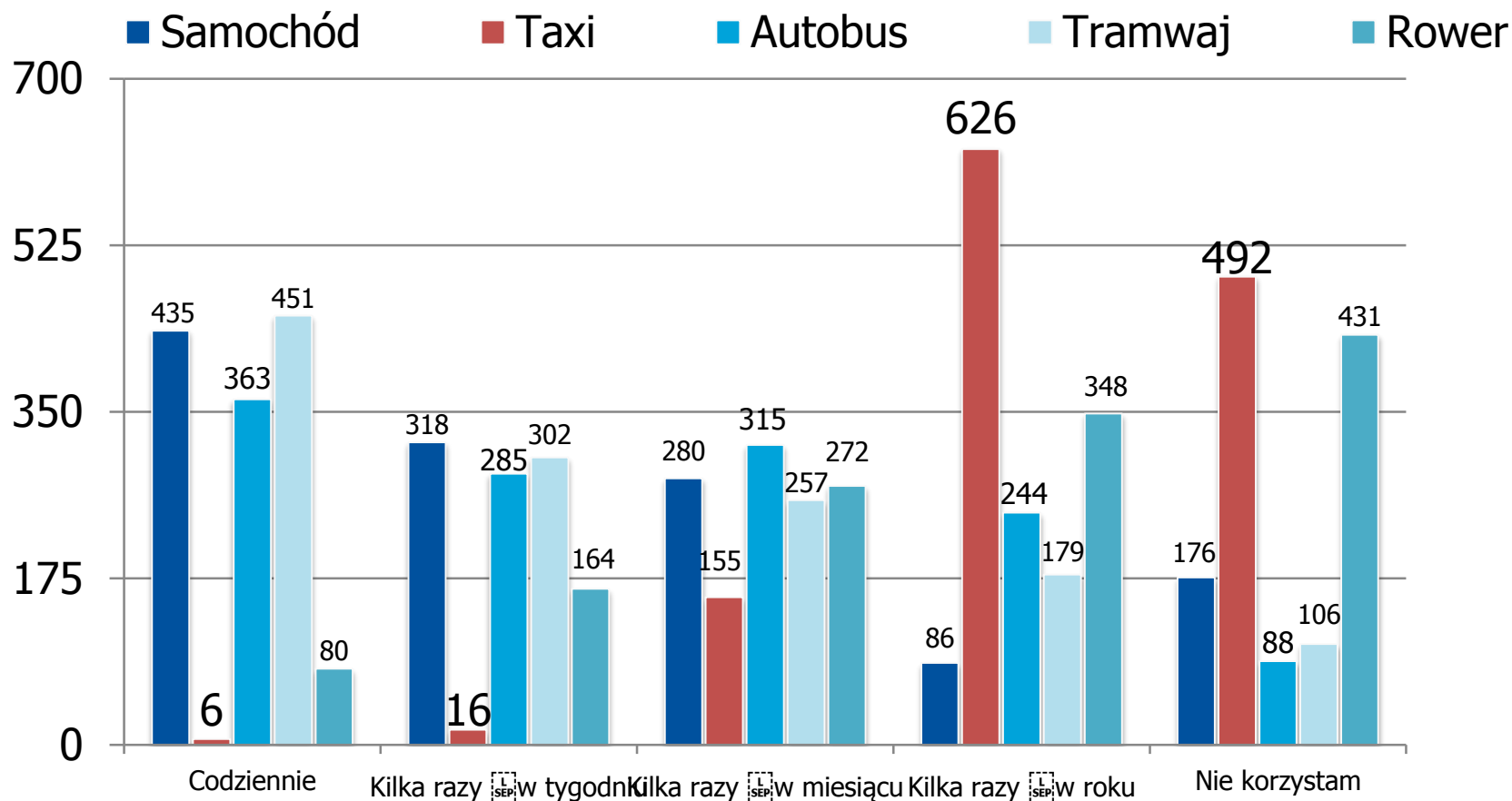
Włącz się w planowanie Twojego miasta!

## Liczba osób w gospodarstwie domowym:



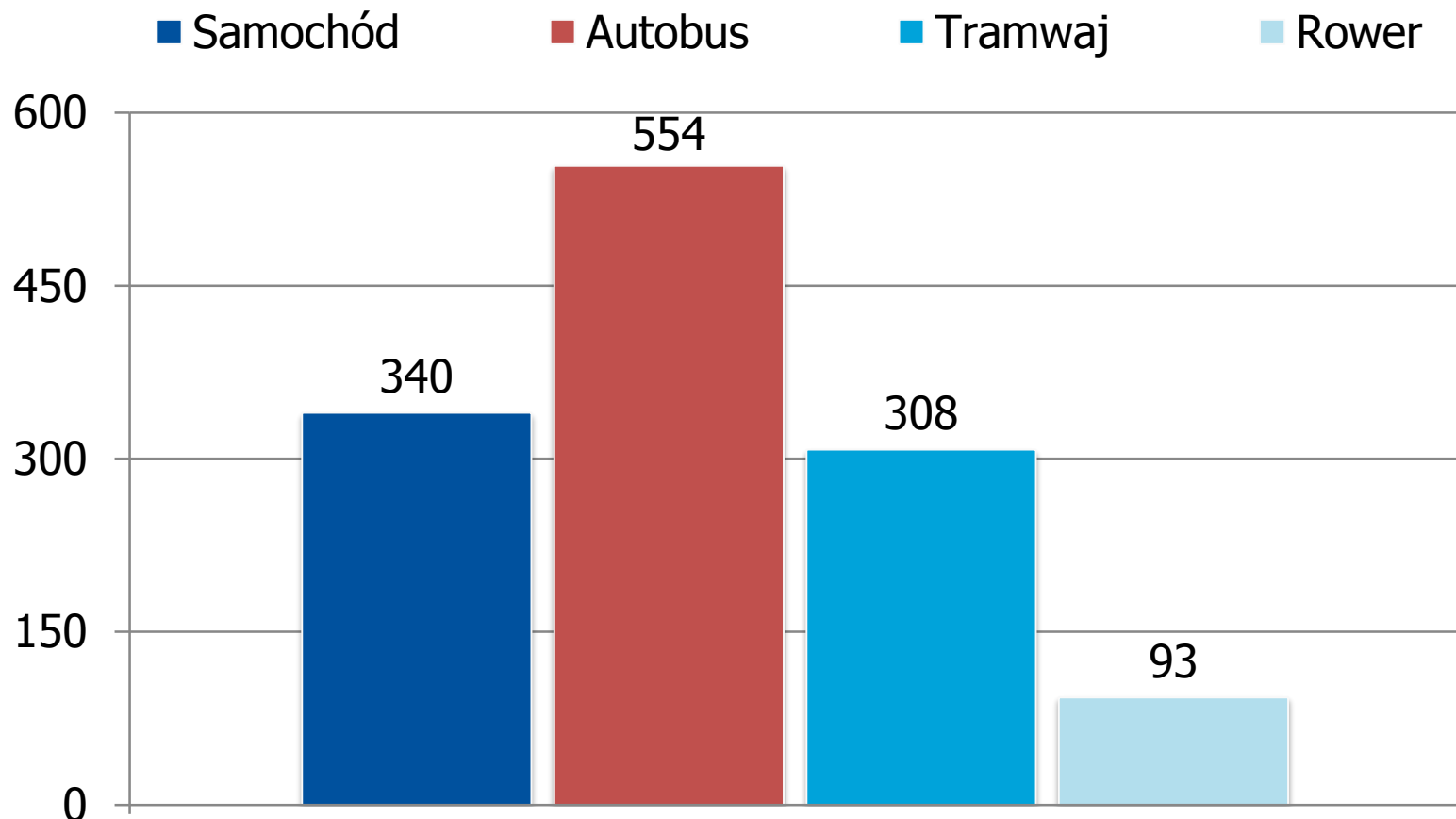
Włącz się w planowanie Twojego miasta!

## 1. Jak często korzysta Pani/Pan z wymienionych środków transportu:



Włącz się w planowanie Twojego miasta!

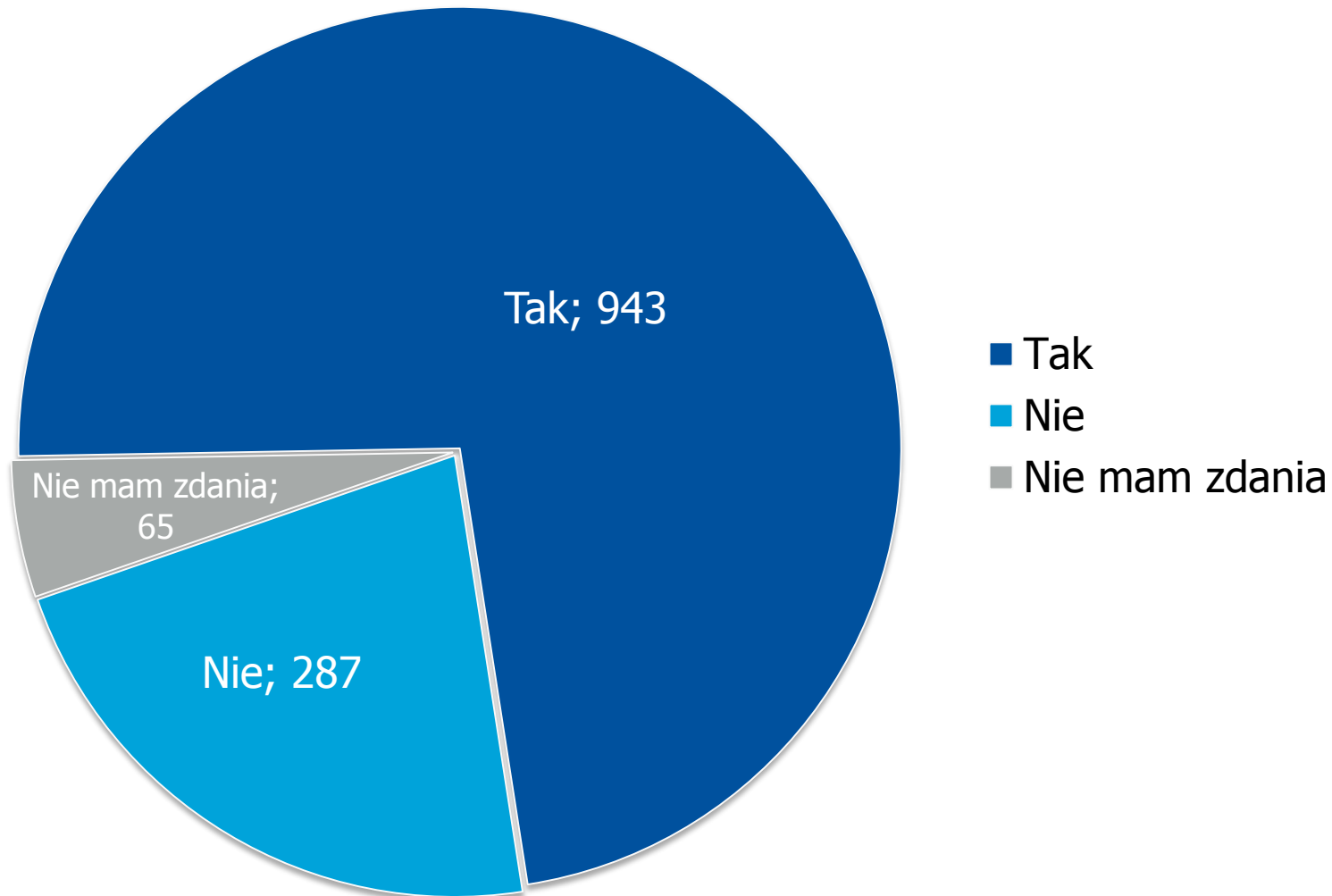
## 2. Który środek transportu ocenia Pani/Pan jako bardziej dostępny na osiedle Kopernika?





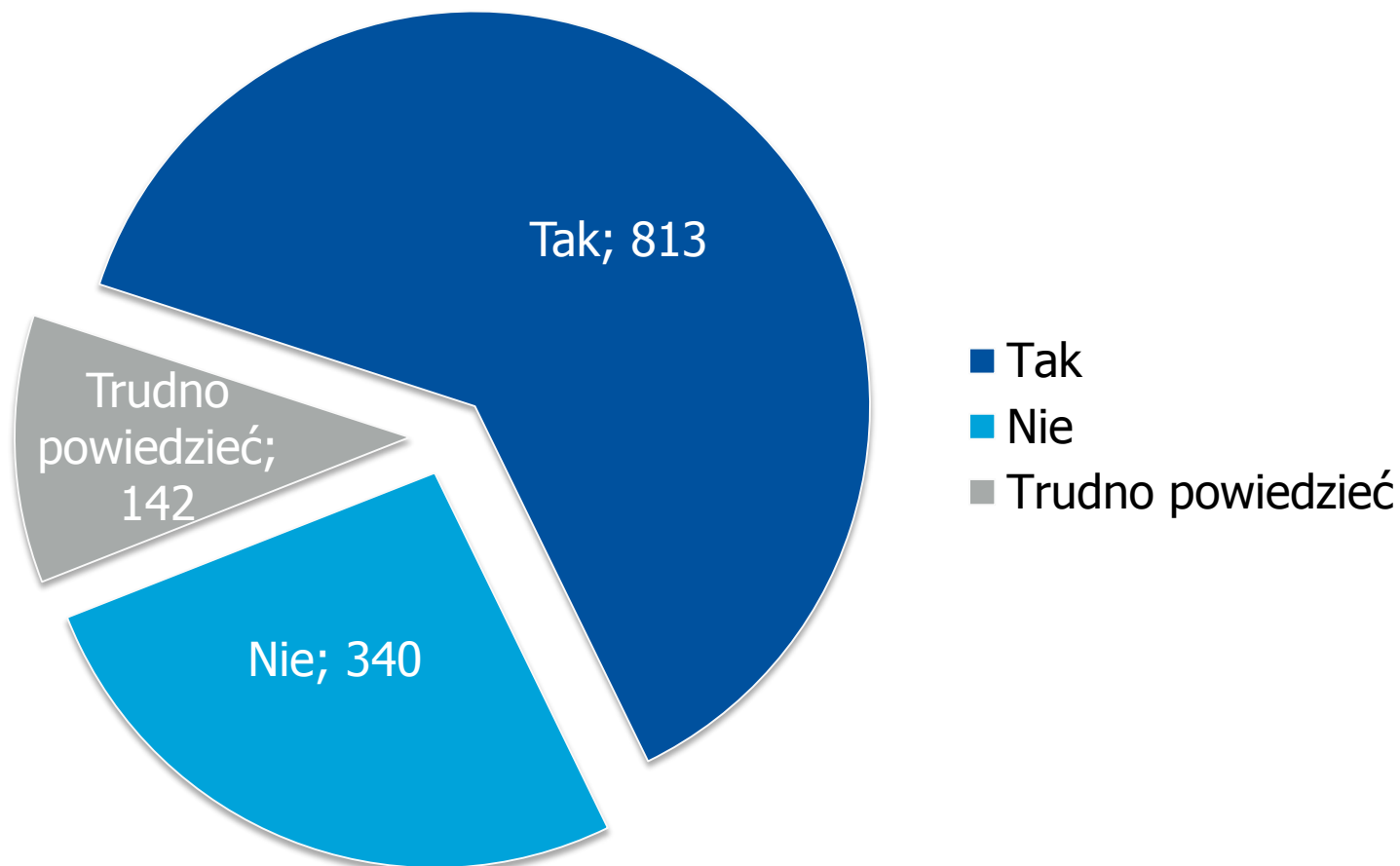
Włącz się w planowanie Twojego miasta!

### 3. Czy Pani/Pana zdaniem racjonalna jest budowa trasy tramwajowej do osiedla Kopernika?



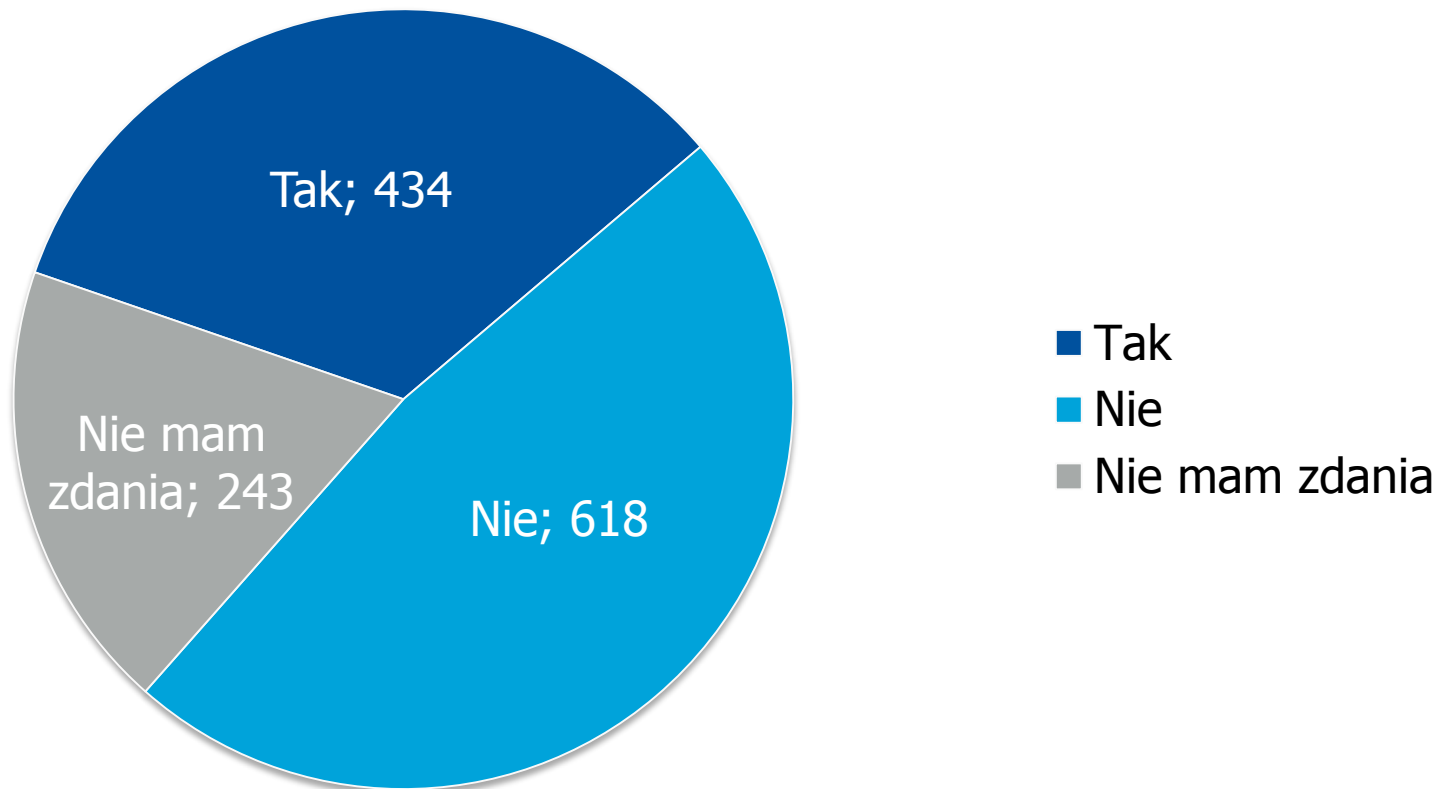
Włącz się w planowanie Twojego miasta!

#### 4. Czy budowa trasy tramwajowej do osiedla Kopernika skłoniłaby Panią/Pana do rezygnacji z podróży samochodem i przesiadki na środki transportu publicznego?



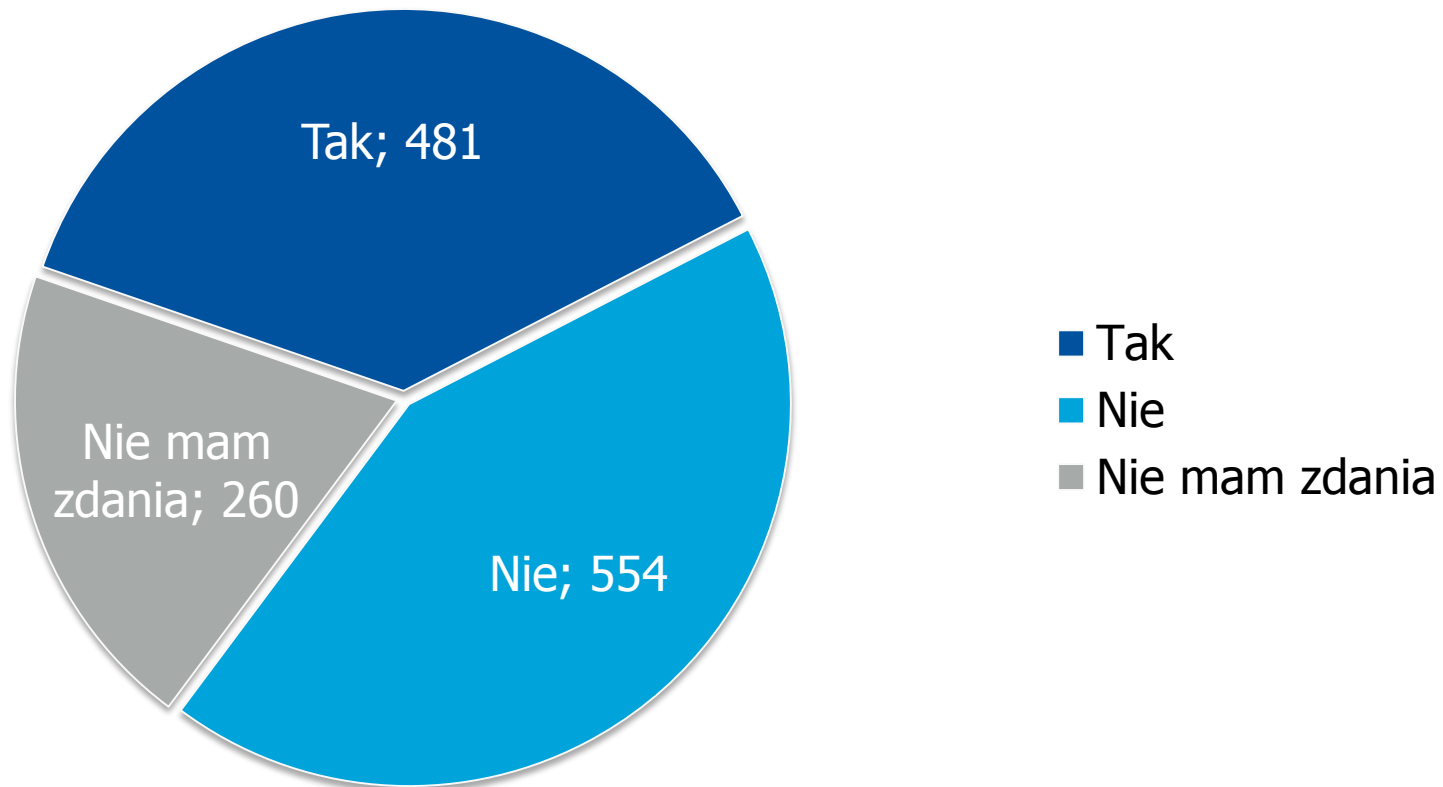
Włącz się w planowanie Twojego miasta!

## 5. Czy jest Pani/Pan zadowolona(y) z obsługi transportem publicznym rejonu osiedla Kopernika?



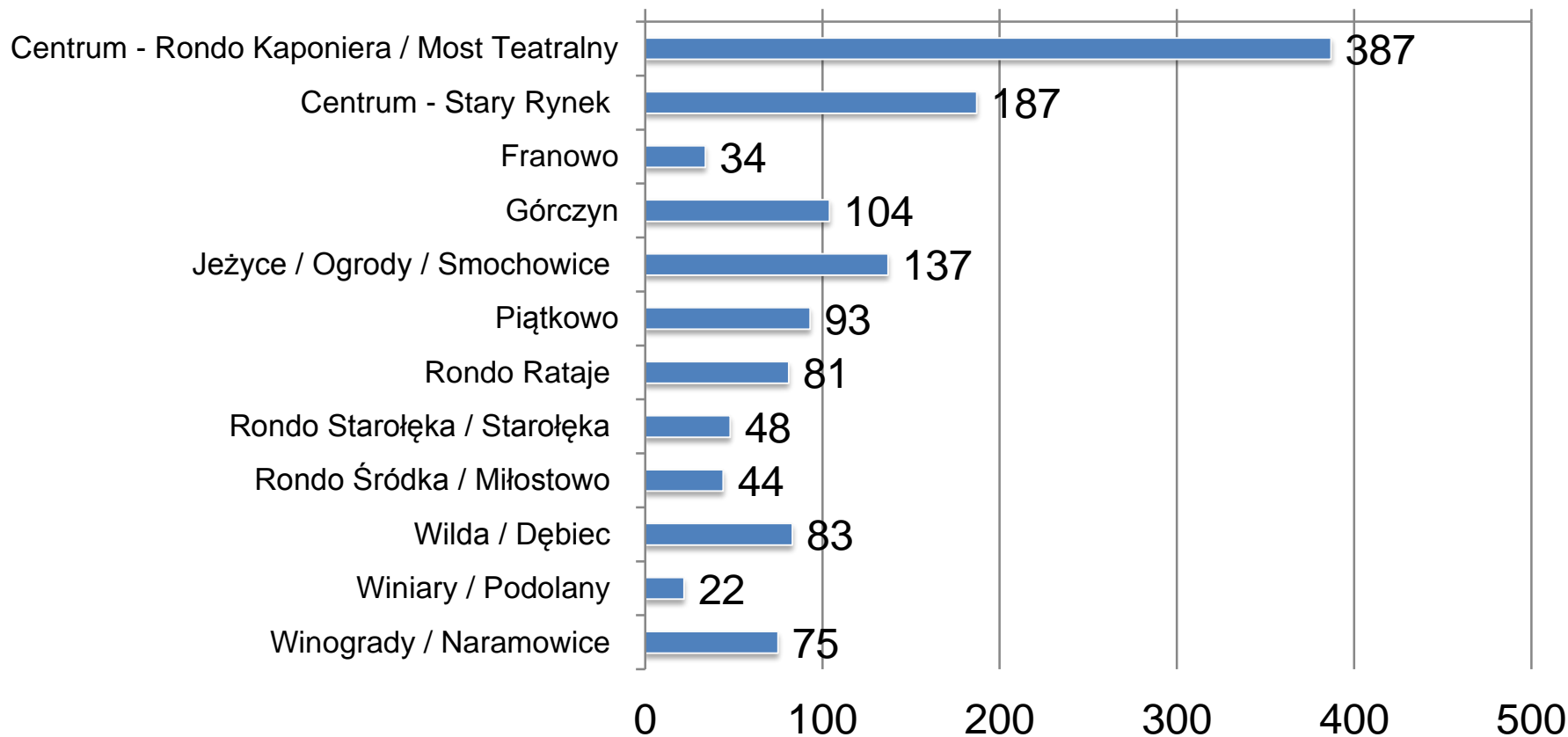
Włącz się w planowanie Twojego miasta!

## 6. Czy jest Pani/Pan zadowolona(y) ze stanu infrastruktury przystankowej w rejonie osiedla Kopernika?



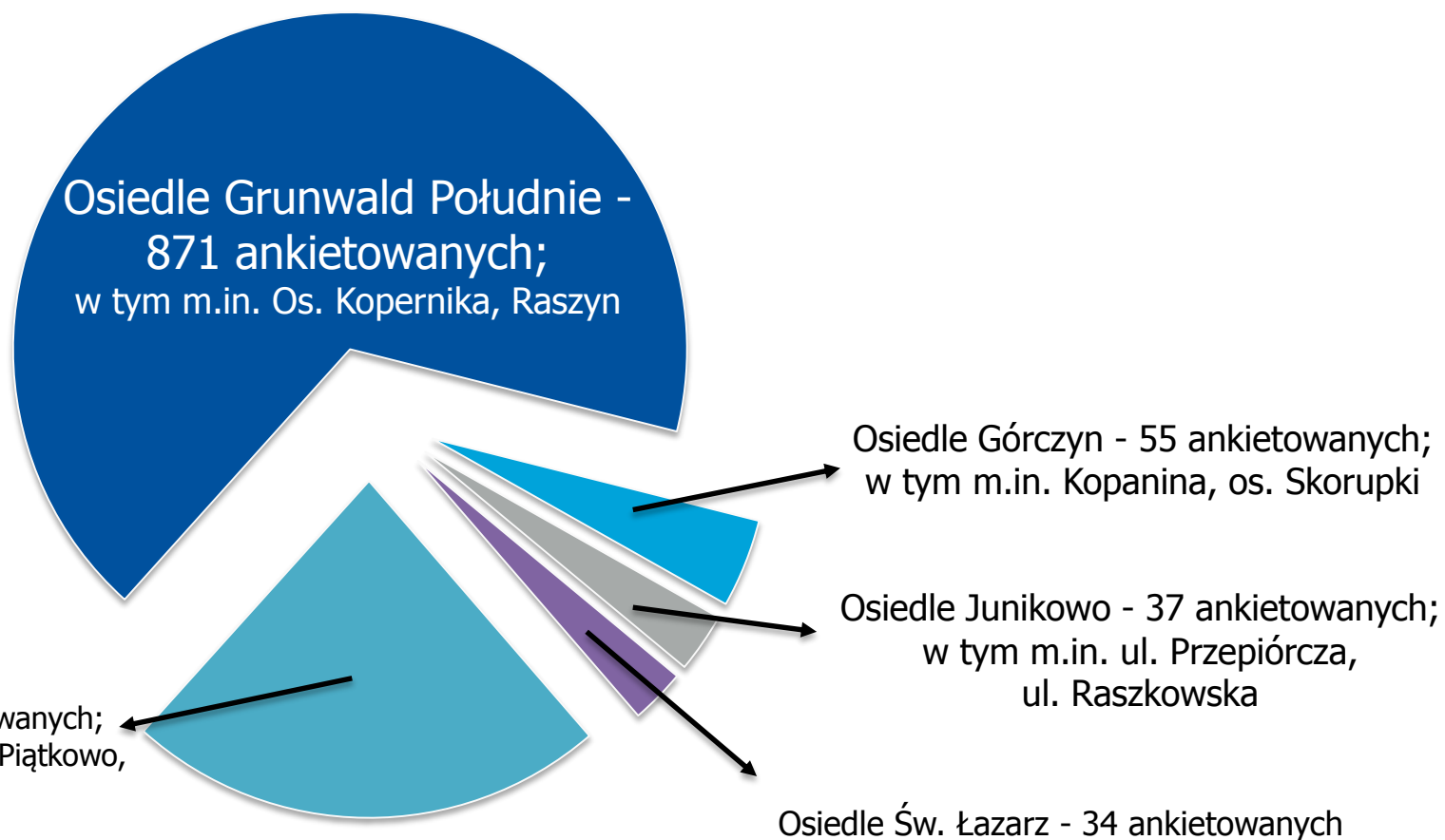
Włącz się w planowanie Twojego miasta!

## 7. Między jakim rejonem Poznania a osiedlem Kopernika podróżuje Pani/Pan najczęściej?



Włącz się w planowanie Twojego miasta!

## 8. Główne rejony zamieszkania ankietowanych





## Podsumowanie

- ✦ Zebraliśmy 1295 ankiet: 1212 na stronie internetowej projektu oraz 83 podczas konsultacji;
- ✦ Głosowało 456 kobiet i 839 mężczyzn;
- ✦ Główny rejon zamieszkania ankietowanych to Jednostka Pomocnicza Miasta Poznania - Grunwald Południe (871 ankietowanych);
- ✦ Większość głosów poparła budowę trasy tramwajowej na osiedle Kopernika (około 73%);
- ✦ Pojawiły się także głosy negatywne (około 22%);
- ✦ Około 5% ankietowanych nie miało zdania w temacie budowy trasy;
- ✦ Zanotowaliśmy prawie 11 000 wejść na stronę [www.projektcopernicus.pl](http://www.projektcopernicus.pl);
- ✦ Każdy z mieszkańców podczas procesu konsultacji miał możliwość przedstawienia swojej opinii na temat Projektu Copernicus. Wszystkie otrzymane odpowiedzi zostaną wnikliwie przeanalizowane na dalszym etapie projektowania i w miarę możliwości zostaną uwzględnione.

Włącz się w planowanie Twojego miasta!

Dziękujemy

[www.projektcopernicus.pl](http://www.projektcopernicus.pl)

